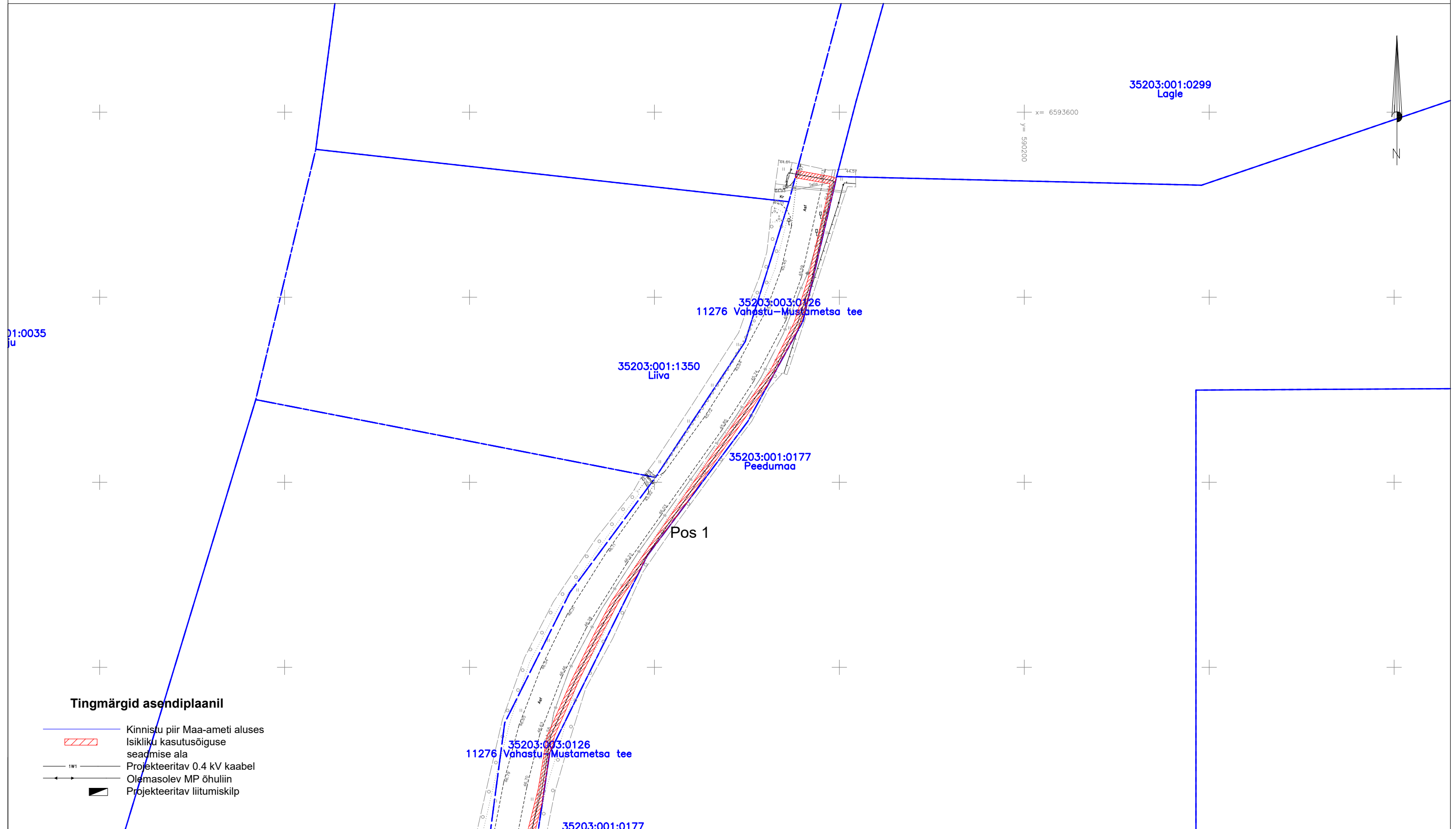







ISIKLIKU KASUTUSÕIGUSE SEADMISE PLAAN



Tingmärgid asendiplaanil

-  Kinnistu piir Maa-ameti aluses
-  Isikliku kasutusõiguse seadmise ala
-  Projekteeritav 0.4 kV kaabel
-  Olemasolev MP õhuliin
-  Projekteeritav liitumiskilp

Jrk nr.	Kasutusala pos nr. (plaanil)	Kinnistu registriosa number	Katastriüksse tunnus, nimi ja sihtotstarve	Asukoht riigitee (nr ja nimi) suhtes (lõigu algus ja lõpp km)	Ala pindala ruutmeetrites m ²	Projekt: LR9350 Mustikanurga Töö nr: 29/9350
1	Pos 1	13364650	35203:003:0126 11276 Vahastu-Mustametsa tee Transpordimaa 100%	11276 Vahastu-Mustametsa tee 1.33-1.60 km	488 m ²	Möötkava: 1:1000 (A3) Plaan koostas: Egle Ninep-Kaselt egle.ninep@enersense.com +372 5597 1898